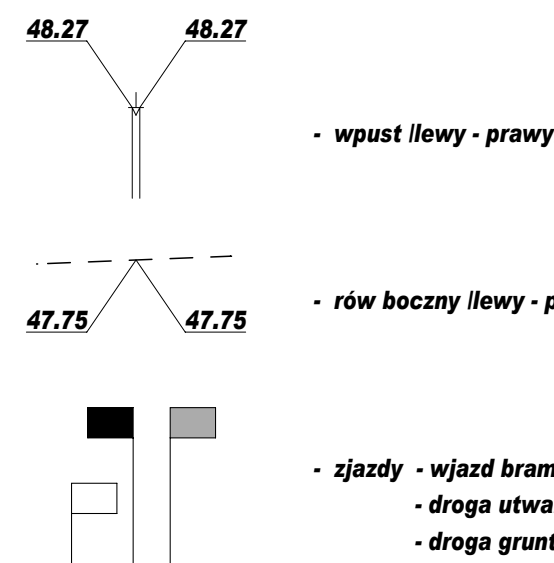




PROFIL PODŁUŻNY SKALA 1:100/1000

**PRZEBUDOWA DRÓG
NA TERENIE GMINY KOBYLNICA
odcinek DG 114021G - zadanie "e"**



XIV) - **przekrój normalny**

Zarząd Dróg Powiatowych Ślupsk, ul. Słoneczna 16 e		skala 1:100/1000
obiekt: DROGI NA TERENIE GMINY KOBYLNICZA od drogi krajowej nr 6 do drogi wojewódzkiej nr 209		data II 2007 r.
tytuł: 		
Projektant: mgr inż. Maria-Jolanta Włęczek		Sprawdzający: inż. Stanisław Kozielec
		nr rysunku 2.12
STRADA Biuro Projektowe		